

DETERMINA NÚMERO MÁXIMO DE
 BENEFICIARIOS POR REGIÓN PARA EL AÑO 2010
 Y ESTABLECE COMUNAS CON MENOR NIVEL DE
 DESARROLLO, PARA APLICACIÓN DE LA LEY N°
 20.330 Y REGLAMENTO RESPECTIVO.

DECRETO N° 909

SANTIAGO, 28 DICIEMBRE DE 2009

HOY SE DECRETO LO QUE SIGUE
 VISTOS:

Lo dispuesto en el artículo 32 N° 6 de la Constitución Política de la República; lo establecido en la Ley N° 20.330, que Fomenta que Profesionales y Técnicos Jóvenes Presten Servicios en las Comunas con Menores Niveles de Desarrollo del País; lo estatuido en el Decreto Supremo N° 403 del Ministerio del Interior, de 26 de mayo de 2009, que establece el Reglamento para la aplicación de la Ley N° 20.330; la Ley N° 20.407 sobre Presupuestos del Sector Público para el Año 2010; y lo señalado en la Resolución N° 1.600, de 2008, de la Contraloría General de la República.


CONSIDERANDO:

1°.- La necesidad de determinar el número máximo de deudores por región que podrán, según disponen los artículos 5° de la Ley N° 20.330 y 4° del Decreto Supremo N° 403 del Ministerio del Interior, de 26 de mayo de 2009, beneficiarse el año 2010 de lo estatuido en dicho cuerpo legal;

2°.- La información oficial remitida a la Subsecretaría de Desarrollo Regional y Administrativo del Ministerio del Interior por las respectivas municipalidades y por el Instituto Nacional de Estadísticas;

3°.- Que, tal cual lo establecen los artículos 3° de la ley citada y 13 del Reglamento respectivo, debe determinarse el puntaje de corte que defina las comunas con menor nivel de desarrollo del país, y

4°.- Que, aplicando los factores establecidos en el cuerpo legal citado y las disposiciones contenidas en los artículos 10, 11 y 12 del Reglamento respectivo, se produce como resultado el siguiente puntaje anual para cada una de las comunas:



MINISTERIO DE HACIENDA OFICINA DE PARTES		
RECIBIDO		
CONTRALORIA GENERAL TOMA DE RAZON		
15 ENE. 2010		
RECEPCION		
DEPART. JURIDICO	19 ENE 2010	<i>[Signature]</i>
DEP. T. R. Y REGIST		
DEPART. CONTABIL.		
SUB. DEP. E. CENTRAL		
SUB. DEP. E. CUENTAS		
SUB. DEP. C.P.Y. BIENES NAC		
DEPART. AUDITORIA		
DEPART. V.O.P.,U. y.T.		
SUB DEP MUNICIP.		
REFRENDACIÓN		
REF. POR \$	_____	
IMPUTAC.	_____	
ANOT. POR \$	_____	
IMPUTAC.	_____	
DEDUC. DTO.	_____	

VMR/SGR/RCM/JJ



~~TOMADO RAZON~~
 2 - FEB. 2010
 Contralor General
 de la República

804 6499

COMUNA	FACTOR FCM	FACTOR % POBLACIÓN RURAL	FACTOR NIVEL PROFESION ALIZACIÓN	FACTOR CANTIDAD HABITANTES	FACTOR TOTAL
ARICA	43,81	7,17	45,8414292	10	106,8214
CAMARONES	75,25	100	1	100	276,25
PUTRE	66,61	33,19	21,7109272	100	221,5109
GENERAL LAGOS	74,23	100	1	100	275,23
IQUIQUE	6,95	1,88	1	10	19,83
ALTO HOSPICIO	50,55	0,21	1	25	76,76
POZO ALMONTE	23,62	40,42	3,52301154	100	167,563
CAMIÑA	54,83	100	1	100	255,83
COLCHANE	64,81	100	35,6670012	100	300,477
HUARA	36,97	100	1	100	237,97
PICA	20,83	24,52	1	100	146,35
ANTOFAGASTA	11,21	0,07	24,1419853	10	45,42199
MEJILLONES	23,64	5,13	1	100	129,77
SIERRA GORDA	16,21	100	1	100	217,21
TALTAL	20,21	16,92	1	100	138,13
CALAMA	16,82	1,19	1	10	29,01
OLLAGUE	67,32	100	1	100	268,32
SAN PEDRO DEATACAMA	34,57	64,56	1	100	200,13
TOCOPILLA	17,67	4,12	33,1459039	100	154,9359
MARÍA ELENA	25,38	1,35	1	100	127,73
COPIAPÓ	31,44	2,99	33,2359431	10	77,66594
CALDERA TIERRA	58,57	0,92	13,7874788	100	173,2775
AMARILLA	16,17	39,48	100	100	255,65
CHAÑARAL	30,73	2,11	52,0991527	100	184,9392
DIEGO DE ALMAGRO	28,62	5,17	1	100	134,79
VALLENAR	35,81	9,85	1	50	96,66
ALTO DEL CARMEN	51,86	100	1	100	252,86
FREIRINA	49,05	44,45	3,52301154	100	197,023
HUASCO	26,51	21,63	1	100	149,14
LA SERENA	32,08	8,39	1	10	51,47
COQUIMBO	40,36	6,46	11,6265383	10	68,44654
ANDACOLLO	45,18	6,68	19,9551631	100	171,8152
LA HIGUERA	35,64	66,45	1	100	203,09
PAIHUANO	68,34	100	1	100	269,34
VICUÑA	48,56	36,97	39,9888821	100	225,5189
ILLAPEL	49,91	28,68	20,5404178	50	149,1304
CANELA	45,88	80,41	24,952338	100	251,2423
LOS VILOS	55,92	23,04	30,1295912	100	209,0896
SALAMANCA	40,49	43,35	1	100	184,84
OVALLE	53,25	23,63	58,7620525	10	145,6421
COMBARBALÁ	53,28	61,89	43,7255084	100	258,8955
MONTE PATRIA	58,22	53,2	1	50	162,42
PUNITAQUI	68,64	58,83	62,4986788	100	289,9687
RÍO HURTADO	41,18	100	1	100	242,18
VALPARAÍSO	16,58	0,31	60,7429146	10	87,63291
CASABLANCA	19,12	28,32	1	100	148,44
CONCÓN	13,36	2,63	1	25	41,99



JUAN FERNÁNDEZ	71,39	8,07	9,96081338	100	189,4208
PUCHUNCAVÍ	23,13	14,27	1	100	138,4
QUILPUÉ	42,58	1,2	37,2877065	10	91,06771
QUINTERO	51,71	15,47	1	100	168,18
VILLA ALEMANA	52,27	1,36	30,3997087	10	94,02971
VIÑA DEL MAR	6,35	0,1	1	10	17,45
ISLA DE PASCUA	81,1	12,98	53,4497405	100	247,5297
LOS ANDES	34,08	9,83	4,60348178	25	73,51348
CALLE LARGA	36,57	55,29	33,7761782	100	225,6362
RINCONADA	40,45	12,03	9,96081338	100	162,4408
SAN ESTEBAN	42,57	40,77	1	100	184,34
LA LIGUA	41,33	23,67	1	50	116
CABILDO	51,98	34,45	16,2635564	100	202,6936
PAPUDO	40,69	0	14,2376747	100	154,9277
PETORCA	56,27	37,03	11,8966559	100	205,1967
ZAPALLAR	9,47	10,78	1	100	121,25
QUILLOTA	33,69	13,11	1	25	72,8
LA CALERA	50,14	4,49	1	25	80,63
HIJUELAS	51,55	51,37	1	100	203,92
LA CRUZ	45,91	16,96	1	100	163,87
LIMACHE	38,38	10,27	1	50	99,65
NOGALES	36,67	11,12	1	100	148,79
OLMUÉ	47,74	25,96	84,8734166	100	258,5734
SAN ANTONIO	44,79	4,92	30,3096696	25	105,0197
ALGARROBO	17,31	25,55	68,0811083	100	210,9411
CARTAGENA	54,78	8,84	17,0739091	100	180,6939
EL QUISCO	40,5	6,57	46,6968015	100	193,7668
EL TABO	52,22	6,37	29,6343757	100	188,2244
SANTO DOMINGO	16,06	19,61	1	100	136,67
SAN FELIPE	37,94	8,78	6,85446144	25	78,57446
CATEMU	51,7	46,76	7,66481412	100	206,1248
LLAY LLAY	44,72	28,26	40,3940585	100	213,3741
PANQUEHUE	44,59	58,55	18,1543794	100	221,2944
PUTAENDO	58,62	53,85	9,96081338	100	222,4308
SANTA MARÍA	51,65	28,06	1	100	180,71
RANCAGUA	22,22	3,63	1	10	36,85
CODEGUA	42,26	47,49	9,96081338	100	199,7108
COINCO	59,42	26,57	1	100	186,99
COLTAUCO	56,05	26,92	1	100	183,97
DOÑIHUE	61,69	4,52	1	100	167,21
GRANEROS	45,68	11,1	14,2376747	100	171,0177
LAS CABRAS	33,95	73,92	1,7672474	100	209,6372
MACHALÍ	24,5	5,55	8,74528436	50	88,79528
MALLOA	41,35	62,36	1	100	204,71
MOSTAZAL	39,97	18,52	1	100	159,49
OLIVAR	39,76	50,88	100	100	290,64
PEUMO	63,35	54,01	12,4819106	100	229,8419
PICHIDEGUA	63,78	68,79	1	100	233,57
QUINTA DE TILCOCO	63,49	55,58	24,952338	100	244,0223
RENGO	43,63	27,02	9,96081338	25	105,6108
REQUINOA	1	54,12	1	100	156,82
SAN VICENTE	47,29	41,91	41,4745287	50	180,5745
PICHILEMU	49,76	21,04	1	100	178,82



LA ESTRELLA	60,38	45,23	1	100	206,61
LITUECHE	37,03	52,12	14,2376747	100	203,3877
MARCHIHUE	55,74	60,58	100	100	316,32
NAVIDAD	71,47	89	1	100	261,47
PAREDONES	28,5	69,71	1	100	199,21
SAN FERNANDO	19,59	21,02	13,7874788	25	79,39748
CHÉPICA	56,01	55,4	49,9832318	100	261,3932
CHIMBARONGO	46,07	42,46	52,954525	50	191,4845
LOLOL	53,09	69,93	14,2376747	100	237,2577
NANCAGUA	30,6	49,2	1	100	180,8
PALMILLA	42,22	73,93	7,93493168	100	224,0849
PERALILLO	29,73	44,97	12,8870869	100	187,5871
PLACILLA	54,3	77,59	1	100	232,89
PUMANQUE	70,45	100	62,4986788	100	332,9487
SANTA CRUZ	41,01	48,59	24,0069265	50	163,6069
TALCA	28,5	4,48	8,34010802	10	51,32011
CONSTITUCIÓN	59,47	23,34	9,01540192	25	116,8254
CUREPTO	71,85	59,95	28,373827	100	260,1738
EMPEDRADO	62,02	43,71	1	100	206,73
MAULE	53,21	45,59	9,96081338	100	208,7608
PELARCO	31,79	64,28	20,5404178	100	216,6104
PENCAHUE	53,63	69,89	1	100	224,52
RÍO CLARO	43,08	76,83	17,0739091	100	236,9839
SAN CLEMENTE	50,59	74,12	1	50	175,71
SAN RAFAEL	51,82	49,58	1	100	202,4
CAUQUENES	58,47	28,78	1	50	138,25
CHANCO	59,46	55,71	1	100	216,17
PELLUHUE	41,34	22,31	1	100	164,65
CURICÓ	31,19	16,79	34,4064525	10	92,38645
HUALAÑÉ	75,6	48,04	9,96081338	100	233,6008
LICANTÉN	63,35	46,59	4,51344259	100	214,4534
MOLINA	47,8	31,89	9,01540192	50	138,7054
RAUCO	44,05	57,49	43,7255084	100	245,2655
ROMERAL	29,2	77,02	1	100	207,22
SAGRADA					
FAMILIA	45,35	65,33	1	100	211,68
TENO	43,54	64,63	1	100	209,17
VICHUQUÉN	22,66	68,72	1	100	192,38
LINARES	41,88	20,69	1	25	88,57
COLBÚN	57,46	65,32	1	100	223,78
LONGAVÍ	62,85	71,55	30,1295912	100	264,5296
PARRAL	42,6	35,51	1	50	129,11
RETIRO	40,48	73,46	4,78356015	100	218,7236
SAN JAVIER	52,89	47,9	1	50	151,79
VILLA ALEGRE	69,71	59,21	1	100	229,92
YERBAS BUENAS	51,89	88,96	1	100	241,85
CONCEPCIÓN	10,76	2,47	1	10	24,23
CORONEL	52,91	5,17	19,5950063	10	87,67501
CHIGUAYANTE	41,56	0,15	1	10	52,71
FLORIDA	71,25	59,83	1,49712984	100	232,5771
HUALQUI	75,37	15,92	1	100	192,29
LOTA	38,6	0	1	50	89,6
PENCO	43,13	1,88	1	25	71,01
SAN PEDRO DE					
LA PAZ	28,15	0,43	1	25	54,58



SANTA JUANA	74,77	41,98	43,7255084	100	260,4755
TALCAHUANO	25,26	0,37	6,4943047	10	42,1243
TOMÉ	59,66	12,68	14,4177531	25	111,7578
HUALPÉN	33,44	1,21	1	25	60,65
LEBU	53,91	10,53	1	100	165,44
ARAUCO	48,92	26,82	1	50	126,74
CAÑETE	58,03	34,93	77,4902033	50	220,4502
CONTULMO	68,73	53,14	1	100	222,87
CURANILAHUE	57,7	5,33	1	50	114,03
LOS ALAMOS	83,52	9,32	1	100	193,84
TIRUA	65,72	69,3	1	100	236,02
LOS ANGELES	33,46	25,5	1	10	69,96
ANTUCO	78,02	43,08	1	100	222,1
CABRERO	45,91	28,82	7,124579	100	181,8546
LAJA	50,89	32,58	6,22418714	100	189,6942
MULCHÉN	41,29	22,85	1	100	165,14
NACIMIENTO	47,16	18,73	1	100	166,89
NEGRETE	53,12	33,02	41,9247246	100	228,0647
QUILACO	68,55	53,57	1	100	223,12
QUILLECO	59,32	38,08	1	100	198,4
SAN ROSENDO	81,18	16,28	1	100	198,46
SANTA BÁRBARA	69,43	45,04	1	100	215,47
TUCAPEL	40,23	28,83	1	100	170,06
YUMBEL	71,93	47,82	1	100	220,75
ALTO BIOBÍO	41,74	81,73	1	100	224,47
CHILLÁN	35,67	8,42	12,0767343	10	66,16673
BULNES	63,39	34,23	1	100	198,62
COBQUECURA	76,13	65,17	1	100	242,3
COELEMU	57,31	41,96	1	100	200,27
COIHUECO	60,21	68,99	1	100	230,2
CHILLÁN VIEJO	35,74	13,03	1	100	149,77
EL CARMEN	73,62	59,97	59,0771897	100	292,6672
NINHUE	77,4	68,64	1	100	247,04
ÑIQUÉN	71,76	92,22	1	100	264,98
PEMUCO	53,5	57,52	1	100	212,02
PINTO	61,55	63,5	5,23375608	100	230,2838
PORTEZUELO	73,16	66,19	1	100	240,35
QUILLÓN	50,46	39,73	1	100	191,19
QUIRIHUE	78,37	29,28	9,96081338	100	217,6108
RANQUIL	50,71	80,17	1	100	231,88
SAN CARLOS	58,27	38,01	1	25	122,28
SAN FABIÁN	63,66	60,43	1	100	225,09
SAN IGNACIO	66,81	49,1	8,11501005	100	224,025
SAN NICOLÁS	58,83	63,43	1	100	223,26
TREHUACO	71,63	69,53	1	100	242,16
YUNGAY	49,25	30,48	1	100	180,73
TEMUCO	24,8	6,34	1	10	42,14
CARAHUE	76,44	57,28	1	100	234,72
CUNCO	58,37	58,79	1	100	218,16
CURARREHUE	60,12	77,24	33,3259823	100	270,686
FREIRE	72,99	66,19	44,8960178	100	284,076
GALVARINO	64,91	76,35	3,52301154	100	244,783
GORBEA	60,38	40,8	8,43014721	100	209,6101
LAUTARO	43,89	34,5	1	50	129,39
LONCOCHE	50,35	35,6	33,9562566	100	219,9063



MELIPEUCO	69,92	63,52	1	100	234,44
NUEVA IMPERIAL	65,09	39,39	1	50	155,48
PADRE LAS CASAS	56,16	47,5	1	25	129,66
PERQUENCO	51,83	65,09	1	100	217,92
PITRUFQUÉN	63,34	38,4	1	100	202,74
PUCÓN	16,05	47,04	18,1543794	100	181,2444
SAAVEDRA	66,86	72,02	1	100	239,88
TEODORO SCHMIDT	69,13	49,35	1	100	219,48
TOLTÉN	79,92	45,16	5,23375608	100	230,3138
VILCÚN	50,05	63,58	1	100	214,63
VILLARRICA	40,05	35,11	1	25	101,16
CHOLCHOL	1	54,3	32,47061	100	187,7706
ANGOL	60,6	10,59	1	25	97,19
COLLIPULLI	40,03	27,81	14,5978315	100	182,4378
CURACAUTÍN	54,61	30,46	36,9725694	100	222,0426
ERCILLA	50,87	74,77	7,66481412	100	233,3048
LONQUIMAY	64,23	66,31	1	100	231,54
LOS SAUCES	59,28	55,67	12,4819106	100	227,4319
LUMACO	61,71	62,75	1	100	225,46
PURÉN	75,13	44,8	1	100	220,93
RENAICO	62,27	17,47	1	100	180,74
TRAIGUÉN	70,98	29,59	1	100	201,57
VICTORIA	47,25	29,43	43,1402536	50	169,8203
VALDIVIA	30,86	9,86	1	10	51,72
CORRAL	57,05	36,18	1	100	194,23
LANCO	55,56	32,85	24,952338	100	213,3623
LOS LAGOS	52,23	56,38	1	100	209,61
MÁFIL	68,29	46,85	16,6237132	100	231,7637
MARIQUINA	49,73	43,36	1	100	194,09
PAILLACO	36,89	49,66	31,480179	100	218,0302
PANGUIPULLI	57,78	43,99	1	50	152,77
LA UNIÓN	52,24	38,88	1	50	142,12
FUTRONO	56,11	29,38	61,4182085	100	246,9082
LAGO RANCO	70,37	70,26	1	100	241,63
RÍO BUENO	53,27	58,17	1	50	162,44
PUERTO MONTT	13	12,52	2,08238455	10	37,60238
CALBUCO	50,27	64,42	1	50	165,69
COCHAMÓ	1	100	28,9140622	100	229,9141
FRESIA	46,25	53,38	1,18199268	100	200,812
FRUTILLAR	38,67	30,96	1	100	170,63
LOS MUERMOS	56,43	58,28	9,96081338	100	224,6708
LLANQUIHUE	42,54	19,32	7,66481412	100	169,5248
MAULLÍN	64,06	55,65	1	100	220,71
PUERTO VARAS	18,15	27,58	1	50	96,73
CASTRO	46,06	28,25	1	50	125,31
ANCUD	55,56	33,48	95,0928643	50	234,1329
CHONCHI	38,87	61,78	1	100	201,65
CURACO DE VÉLEZ	62,15	100	20,5404178	100	282,6904
DALCAHUE	52,32	43,59	1	100	196,91
PUQUELDÓN	51,02	100	13,4273221	100	264,4473
QUEILÉN	62,25	59,25	1	100	222,5
QUELLÓN	1	38,29	1	100	140,29



QUEMCHI	60,16	70	1	100	231,16
QUINCHAO	73,33	56,91	1	100	231,24
OSORNO	22,72	10,3	1	10	44,02
PUERTO OCTAY	23,12	67,27	1	100	191,39
PURRANQUE	46,49	38,6	1	100	186,09
PUYEHUE	34,7	72,85	9,96081338	100	217,5108
RÍO NEGRO	60,63	61,67	1	100	223,3
SAN JUAN DE LA COSTA	83,98	88,32	1	100	273,3
SAN PABLO	61,44	66,17	1	100	228,61
CHAITÉN	39,51	40,94	1	100	181,45
FUTALEUFÚ	65,29	42,25	1	100	208,54
HUALAIHUE	48	51,01	1	100	200,01
PALENA	53,94	100	1	100	254,94
COIHAIQUE	36,63	8,69	1	25	71,32
LAGO VERDE	1	100	1	100	202
AISEN	38,48	9,59	23,9168873	100	171,9869
CISNES	42,92	49	1	100	192,92
GUAITECAS	90,84176	3,25	100	100	294,0918
COCHRANE	68,62	19,79	9,96081338	100	198,3708
OHIGGINS	70,35	100	9,96081338	100	280,3108
TORTEL	53,34	100	100	100	353,34
CHILE CHICO	50,38	28,33	1	100	179,71
RÍO IBÁÑEZ	68,49	100	1	100	269,49
PUNTA ARENAS	17,65	2,72	1	10	31,37
LAGUNA BLANCA	64,05	100	24,952338	100	289,0023
RÍO VERDE	64,66	100	1	100	265,66
SAN GREGORIO	54,85	100	24,952338	100	279,8023
CABO DE HORNOS	85,05	15,24	1	100	201,29
PORVENIR	31,79	12,67	1	100	145,46
PRIMAVERA	46,8	100	30,7598655	100	277,5599
TIMAUKEL	82,84198	100	1	100	283,842
NATALES	38,32	11,73	28,5539054	100	178,6039
TORRES DEL PAINE	50,52	100	1	100	251,52
SANTIAGO	1,82	0,06	39,9438625	10	51,82386
CERRILLOS	14,19	0,09	35,6670012	25	74,947
CERRO NAVIA	68,77	0,11	1	10	79,88
CONCHALÍ	39,58	0,01	17,1189287	10	66,70893
EL BOSQUE	63,21	0,12	23,3316326	10	96,66163
ESTACIÓN CENTRAL	16,62	0,06	22,4312407	10	49,11124
HUECHURABA	6,95	0,22	1	25	33,17
INDEPENDENCIA	17,41	0,01	1	25	43,42
LA CISTERNA	16,55	0,04	38,9084119	25	80,49841
LA FLORIDA	52,27	0,17	1	10	63,44
LA GRANJA	60,5	0,1	1	10	71,6
LA PINTANA	62,71	0,21	1	10	73,92
LA REINA	6,87	0,12	21,8009664	25	53,79097
LAS CONDES	1,4	0,21	1	10	12,61
LO BARNECHEA	3,02	0,3	1	10	14,32
LO ESPEJO	61,17	0,06	49,7581339	10	120,988
LO PRADO	49,41	0	11,8966559	25	86,3066
MACUL	14,67	0,06	1	10	25,73



MAIPÚ	25,15	0,43	44,8059786	10	80,38598
ÑUÑO A	5,35	0,07	7,66481412	10	23,08481
PEDRO AGUIRRE CERDA	55,43	0	29,0041014	25	109,4341
PEÑALOLÉN	29,48	0,22	1	10	40,7
PROVIDENCIA	1,24	0,21	1	10	12,45
PUDAHUEL	40,59	0,28	1	10	51,87
QUILICURA	15,34	0,42	1	10	26,76
QUINTA NORMAL	14,22	0,04	59,2122485	25	98,47225
RECOLETA	15,25	0,07	34,136335	10	59,45634
RENCA	31,74	0,17	28,1487291	10	70,05873
SAN JOAQUÍN	22,94	0	1	25	48,94
SAN MIGUEL	9,25	0,08	11,9866951	25	46,3167
SAN RAMÓN	59,21	0,08	38,7283335	25	123,0183
VITACURA	1,9	0,12	1	25	28,02
PUENTE ALTO	67,5	0,32	1	10	78,82
PIRQUE	13,86	20,46	1	100	135,32
SAN JOSÉ DE MAIPO	28,82	35,18	72,4480089	100	236,448
COLINA	10,86	17,94	23,3766522	10	62,17665
LAMPA	11,53	31,3	4,06324666	25	71,89325
TIL TIL	33,56	44,61	1	100	179,17
SAN BERNARDO	33,61	1,9	1	10	46,51
BUIN	22,9	12,91	1	25	61,81
CALERA DE TANGO	19,09	32,24	1	100	152,33
PAINÉ	32,77	34,63	7,93493168	25	100,3349
MELIPILLA	40,27	42,42	9,46559785	10	102,1556
ALHUÉ	43,26	32,55	1	100	176,81
CURACAVÍ	39,25	40,5	1	100	180,75
MARÍA PINTO	29,42	86,67	9,96081338	100	226,0508
SAN PEDRO	50,58	100	1	100	251,58
TALAGANTE	40,47	19,1	1	25	85,57
EL MONTE	35,25	17,08	21,3957901	50	123,7258
ISLA DE MAIPO	45,47	26,73	1	50	123,2
PADRE HURTADO	40,44	13,74	1	50	105,18
PEÑAFLOR	55,6	5,3	38,5932747	25	124,4933

D E C R E T O:

Artículo 1°.- El número máximo de personas, para el año 2010, susceptibles de ser beneficiarias de la Ley N° 20.330, que Fomenta que Profesionales y Técnicos Jóvenes Presten Servicios en las Comunas con Menores Niveles de Desarrollo del País, en cada una de las regiones en que se divide el territorio de la República, es el siguiente:

REGIÓN	N° MÁXIMO DE BENEFICIARIOS AÑO 2010
REGIÓN DE ARICA Y PARINACOTA	Cinco (5)
REGIÓN DE TARAPACÁ	Cinco (5)
REGIÓN DE ANTOFAGASTA	Cuatro (4)
REGIÓN DE ATACAMA	Cuatro (4)
REGIÓN DE COQUIMBO	Once (11)
REGIÓN DE VALPARAÍSO	Nueve (9)



REGIÓN DEL LIBERTADOR GENERAL BERNARDO O'HIGGINS	Veinte (20)
REGIÓN DEL MAULE	Dieciocho (18)
REGIÓN DEL BIOBÍO	Veintisiete (27)
REGIÓN DE LA ARAUCANÍA	Veintisiete (27)
REGIÓN DE LOS RÍOS	Siete (7)
REGIÓN DE LOS LAGOS	Veintiséis (26)
REGIÓN DE AYSÉN DEL GENERAL CARLOS IBÁÑEZ DEL CAMPO	Siete (7)
REGIÓN DE MAGALLANES Y DE LA ANTÁRTICA CHILENA	Once (11)
REGIÓN METROPOLITANA DE SANTIAGO	Cinco (5)

Artículo 2°- Para efectos de lo dispuesto sobre el factor nivel de profesionalización municipal, en el literal c) del artículo 11 del Decreto Supremo N° 403 del Ministerio del Interior, el promedio nacional de proporción de profesionales en relación al total del personal municipal es 22,21255 .

Artículo 3°.- Sólo para efectos de lo dispuesto en la Ley N° 20.330 y su Reglamento, el puntaje de corte para el año 2010 es de 216,61 puntos.


En consecuencia, todas aquellas comunas que logren un puntaje superior al guarismo señalado se considerarán como de menor nivel de desarrollo.

Artículo 4°.- Durante el año 2010, se considerarán como comunas de menor nivel de desarrollo las siguientes:

- Región de Arica y Parinacota: comunas de Camarones, General Lagos y Putre;
- Región de Tarapacá: comunas de Colchane, Camiña y Huara;
- Región de Antofagasta: comunas de Ollagüe y Sierra Gorda;
- Región de Atacama: comunas de Tierra Amarilla y Alto del Carmen;
- Región de Coquimbo: comunas de Punitaqui, Paihuano, Combarbalá, Canela, Río Hurtado y Vicuña;
- Región de Valparaíso: comunas de Olmué, Isla de Pascua, Calle Larga, Putaendo y Panquehue;
- Región del Libertador General Bernardo O'Higgins: comunas de Pumanque, Marchigüe, Olivar, Navidad, Chépica, Quinta de Tilcoco, Lolol, Pichidegua, Placilla, Peumo y Palmilla;
- Región del Maule: comunas de Longaví, Curepto, Rauco, Yerbas Buenas, Río Claro, Hualañé, Villa Alegre, Pencahue, Colbún y Retiro;
- Región del Biobío: comunas de El Carmen, Ñiquén, Santa Juana, Ninhue, Cobquecura, Trehuaco, Portezuelo, Tirúa, Florida, Ranquil, Pinto, Coihueco, Negrete, San Fabián, Alto Biobío, San Ignacio, San Nicolás, Quilaco, Contulmo, Antuco, Yumbel, Cañete y Quirihue;
- Región de la Araucanía: comunas de Freire, Curarrehue, Galvarino, Puerto Saavedra, Carahue, Melipeuco, Ercilla, Lonquimay, Toltén, Los Sauces, Lumaco, Curacautín, Purén, Loncoche, Teodoro Schmidt, Cunco y Perquenco;
- Región de Los Ríos: comunas de Futrono, Lago Ranco, Máfil y Paillaco;
- Región de Los Lagos: comunas de Curaco de Vélez, San Juan de La Costa, Puqueldón, Palena, Ancud, Quinchao, Quemchi, Cochamó, San Pablo, Los Muermos, Río Negro, Queilén, Maullín y Puyehue;
- Región de Aysén del General Carlos Ibáñez del Campo: comunas de Tortel, Guaitecas, O'Higgins y Río Ibáñez;
- Región de Magallanes y de la Antártica Chilena: comunas de Laguna Blanca, Timaukel, San Gregorio, Primavera, Río Verde y Torres del Paine, y
- Región Metropolitana de Santiago: comunas de San Pedro, San José de Maipo y María Pinto.



ANÓTESE, TÓMESE RAZÓN Y PUBLÍQUESE.-




MICHELLE BACHELET JERIA
Presidenta de la República

Lo que transcribo a Ud, para su conocimiento



HERNÁNDEZ PÉREZ YOMA
Ministro del Interior

Saluda Atte. a Ud.
VICTOR MALDONADO ROLDAN
Subsecretario de Desarrollo Regional
y Administrativo



DISTRIBUCIÓN:

1. Sr. Ministro del Interior.
2. Sr. Ministro de Hacienda.
3. Sr. Jefe de la División de Municipalidades.
4. Sr. Jefe de la División Jurídica Legislativa
5. Sr. Fiscal
6. Oficina de Partes.

